



КОМИТЕТ ИМУЩЕСТВЕННЫХ ОТНОШЕНИЙ АДМИНИСТРАЦИИ ПЕРМСКОГО МУНИЦИПАЛЬНОГО ОКРУГА

Разрешение на использование земель или земельного участка,
находящегося в муниципальной собственности или государственная
собственность на которые не разграничена

23.05.2023

№ 7

Пермский округ, Пермского края

Выдано Обществу с ограниченной ответственностью «Уралстройизыскания»
(ИНН 5903019805, КПП 590501001, ОГРН 1065903022624, юридический
адрес: 614046, Пермский край, г. Пермь, ул. 2-я Гамовская, д. 89, офис 5).

На право использования земель или земельных участков в соответствии с
приложенной схемой границ земельных участков (*Приложение № 1*)

В целях: «инженерных изысканий по объекту: Реконструкция нефтепровода
ПНС «Обливка» - «0» пикет Обливское месторождение (ПК0+00-28+00, ПК
78+02-100+02, ПК105+02-110+02)»

Срок использования: с 23.05.2023 года по 22.04.2024 года

Особые условия использования:

1. Данное разрешение не дает право на строительство или реконструкцию объектов капитального строительства.

2. В случае, если использование земель или земельного участка, либо его части, на основании данного разрешения привело к порче либо уничтожению плодородного слоя почвы в границах таких земель или земельного участка, либо его части, лицу, которому выдано данное разрешение обязано:

1) привести такие земли или земельный участок, либо его части в состояние, пригодное для их использования в соответствии с разрешенным использованием;

2) выполнить необходимые работы по рекультивации таких земель или земельного участка, либо его части.

Заместитель председателя комитета
имущественных отношений администрации
Пермского муниципального округа



М.В. Королева

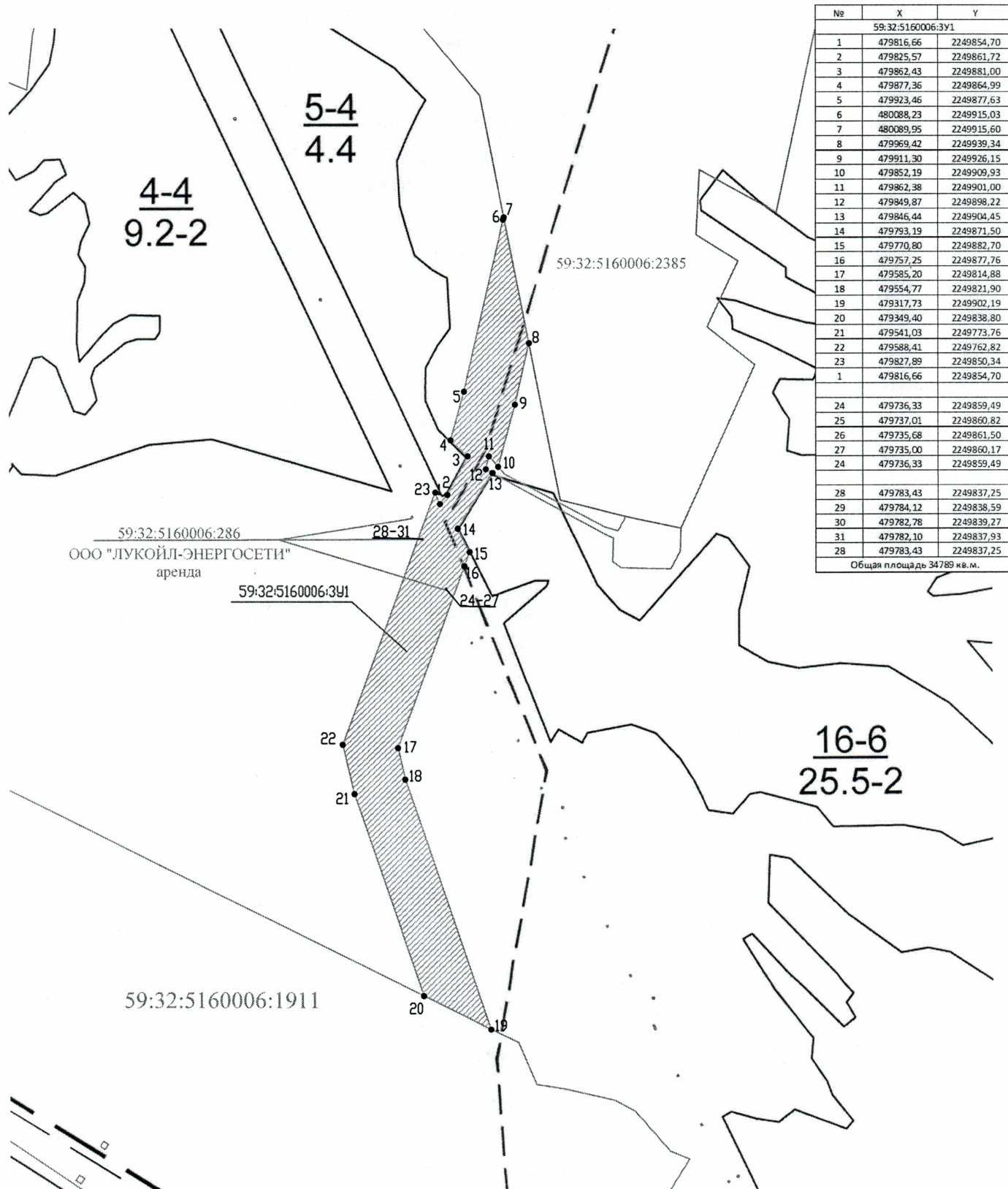
(подпись, печать)

Схема

расположения на кадастровом плане территории проектируемого объекта:

«Реконструкция нефтепровода ПНС «Обливка» - «0» пикет Обливское месторождение (ПК0+00- 28+00, ПК 78+02-100+02, ПК105+02-110+02)»

по адресу: Пермский край, Пермский муниципальный район



№	X	Y
59:32:5160006:3У1		
1	479816,66	2249854,70
2	479825,57	2249861,72
3	479862,43	2249881,00
4	479877,36	2249864,99
5	479923,46	2249877,63
6	480088,23	2249915,03
7	480089,95	2249915,60
8	479969,42	2249939,34
9	479911,30	2249926,15
10	479852,19	2249909,93
11	479862,38	2249901,00
12	479849,87	2249898,22
13	479846,44	2249904,45
14	479793,19	2249871,50
15	479770,80	2249882,70
16	479757,25	2249877,76
17	479585,20	2249814,88
18	479554,77	2249821,90
19	479317,73	2249902,19
20	479349,40	2249838,80
21	479541,03	2249773,76
22	479588,41	2249762,82
23	479827,89	2249850,34
1	479816,66	2249854,70
24	479736,33	2249859,49
25	479737,01	2249860,82
26	479735,68	2249861,50
27	479735,00	2249860,17
24	479736,33	2249859,49
28	479783,43	2249837,25
29	479784,12	2249838,59
30	479782,78	2249839,27
31	479782,10	2249837,93
28	479783,43	2249837,25
Общая площадь 34789 кв. м.		

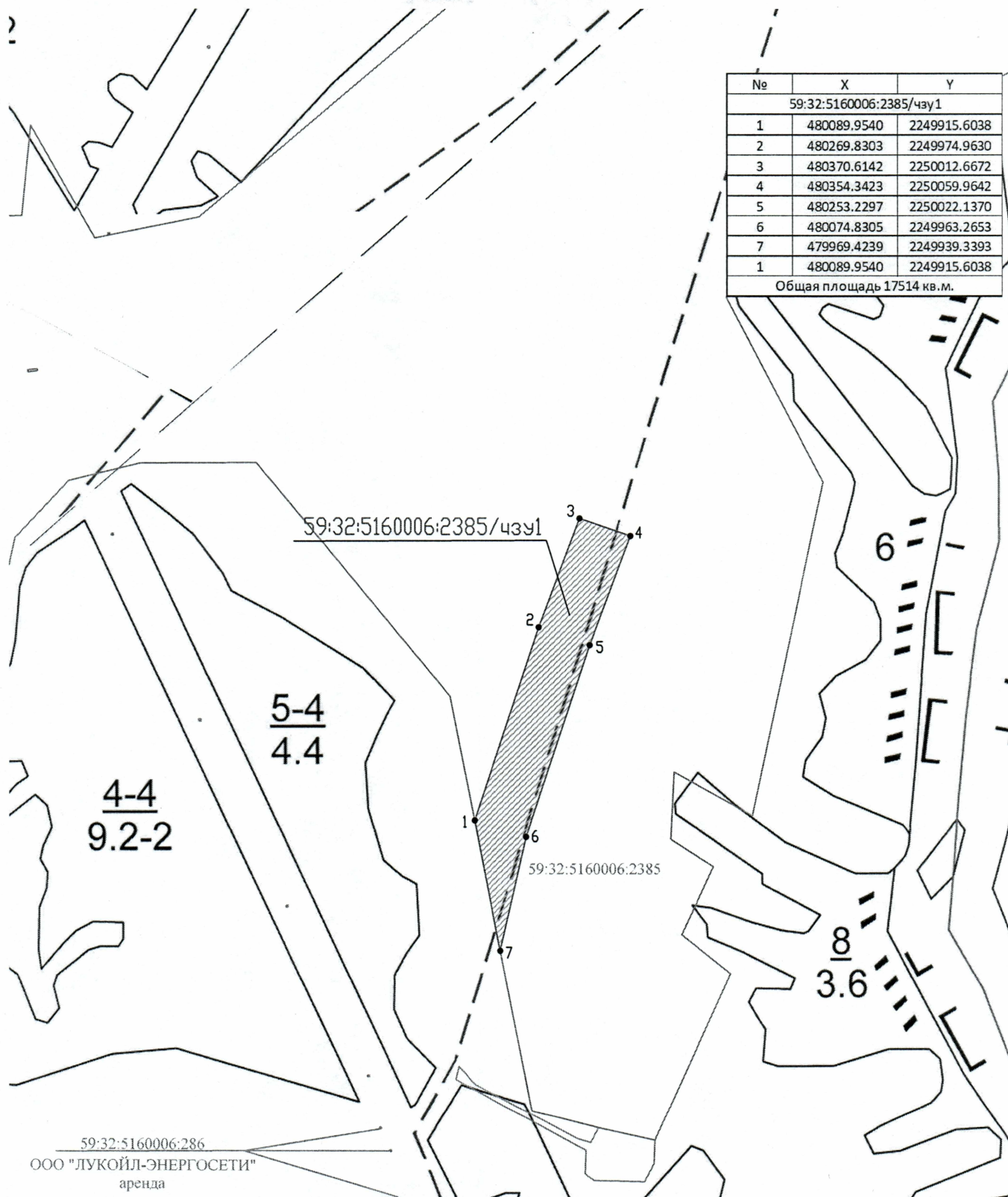
Условные обозначения:

- граница земельного участка внесенного в ЕГРН
- 59:32:5160006 - обозначение кадастрового квартала
- 59:32:5160006:1717 - обозначение земельного участка
- ▨ - общая граница проведения изысканий
- ▨ - границы земельных участков, испрашиваемых на период изысканий


Схема

Применено к кадастровому № от 03.05.2023

расположения на кадастровом плане территории проектируемого объекта:
 «Реконструкция нефтепровода ПНС «Обливка» - «0» пикет Обливское месторождение (ПК0+00- 28+00, ПК 78+02-100+02, ПК105+02-110+02)»
 по адресу: Пермский край, Пермский муниципальный район



Условные обозначения:

- граница земельного участка внесенного в ЕГРН
- 59:32:5160006 - обозначение кадастрового квартала
- 59:32:5160006:1717 - обозначение земельного участка
- - - общая граница проведения изысканий
-  - границы земельных участков, испрашиваемых на период изысканий